



TERRENO EDIFICIO ALMACÉN EN BÂª DE LA CONCEPCIÓN

DATOS BÁSICOS

Id de ficha: 702

Código de Ficha: 100101-702

Clasificación de Ficha: Terrenos Urbanos

Denominación: Terreno edificio Almacén en BÂª de la Concepción

Dirección: BÂª De La Concepción

Núcleo Urbano: Escullar

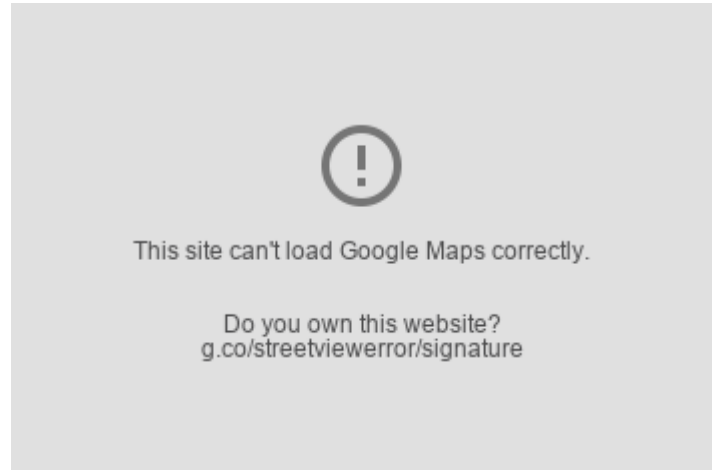
Edificio Asociado: Almacén en BÂª de la Concepción (Ficha: 703)

Clasificación del Activo: Bien Patrimonial

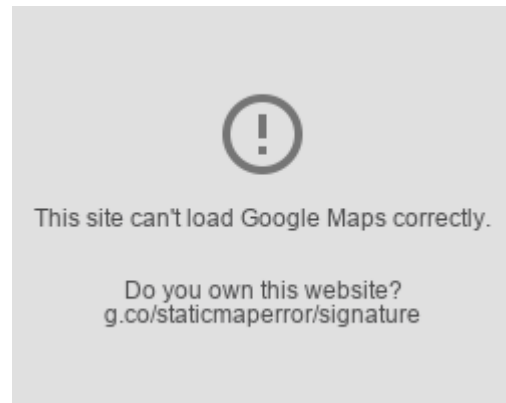
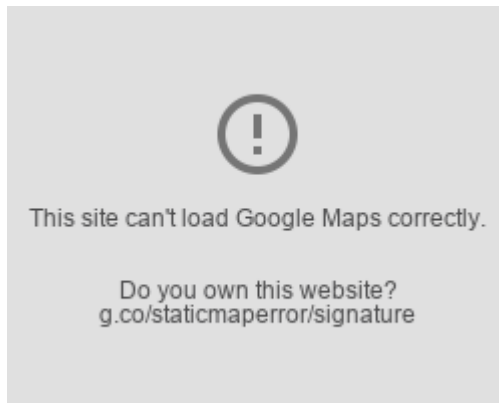
Naturaleza Física: Solares

Clasificación Urbanística: Urbano

Destino Funcional: Otros



SITUACIÓN Y EMPLAZAMIENTO



DATOS FÍSICOS

Superficie del Terreno: 75,22 m²

Estado de Conservación: Regular

Coordenadas UTM: 37M 297549 9697270

Coordenadas Geográficas: (X: 37.1788707, Y: -2.7374759)

Lindero N: Ayuntamiento de Las Tres Villas

Lindero S: J. S. O.

Lindero E: Camino de Baza

Lindero O: Ayuntamiento de Las Tres Villas

Descripción Física: La superficie de suelo es de 75,22 m², y existe una edificación destinado a almacén de 37 m².



DATOS CATASTRALES

Referencia Catastral: 3349201WG2134N0001AO

Observaciones: Industrial