



TERRENO URBANO EN CALLE CONCEPCIÓN

DATOS BÁSICOS

Id de ficha: 697

Código de Ficha: 100101-697

Clasificación de Ficha: Terrenos Urbanos

Denominación: Terreno Urbano en calle
Concepción

Dirección: Calle Concepción 2 (Escallar)

Núcleo Urbano: Escallar

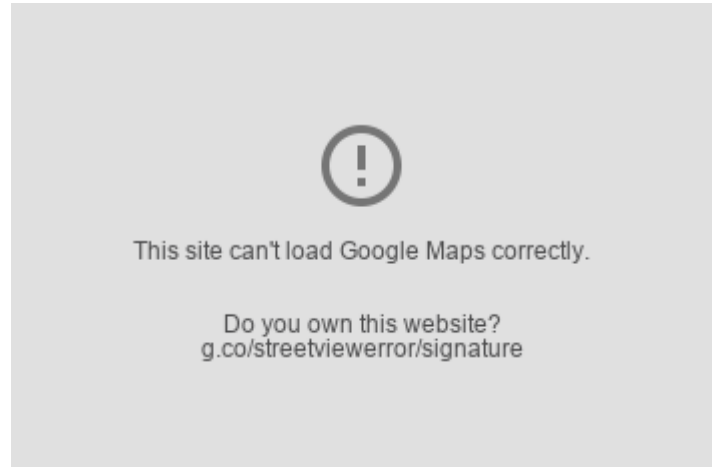
Edificio Asociado: Ninguno

Clasificación del Activo: Bien Patrimonial

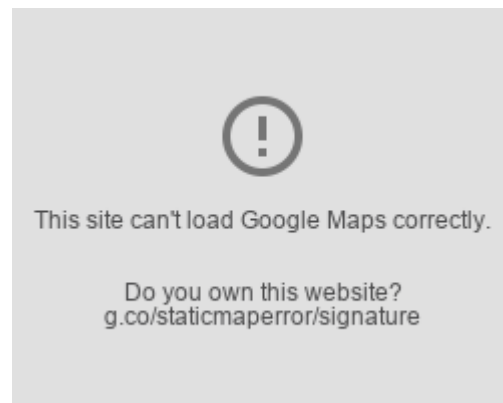
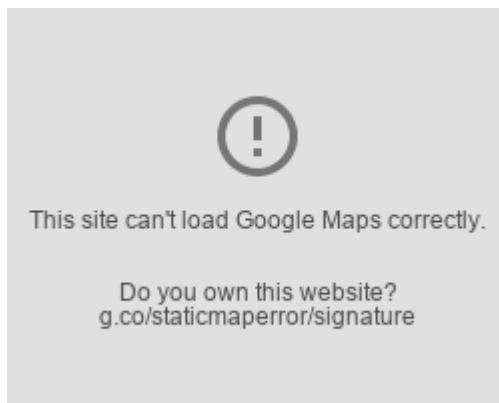
Naturaleza Física: Solares

Clasificación Urbanística: Urbano

Destino Funcional: Otros



SITUACIÓN Y EMPLAZAMIENTO



DATOS FÍSICOS

Superficie del Terreno: 465,66 m²

Estado de Conservación: Bueno

Coordenadas UTM: 37M 297547 9697261

Coordenadas Geográficas: (X: 37.1788500, Y: -2.7375551)

Lindero N: Camino de Baza

Lindero S: Finca Privada

Lindero E: Finca Privada

Lindero O: Pueblo

Descripción Física: Terreno urbano, de geometría poligonal con vegetación arbustal.



DATOS CATASTRALES

Referencia Catastral: 3349202WG2134N0001BO