



CM REAL DE LAS TRES VILLAS

DATOS BÁSICOS

Id de ficha: 693

Código de Ficha: 110201-693

Clasificación de Ficha: Calles, Plazas y Caminos

Denominación: Cm Real de las Tres Villas

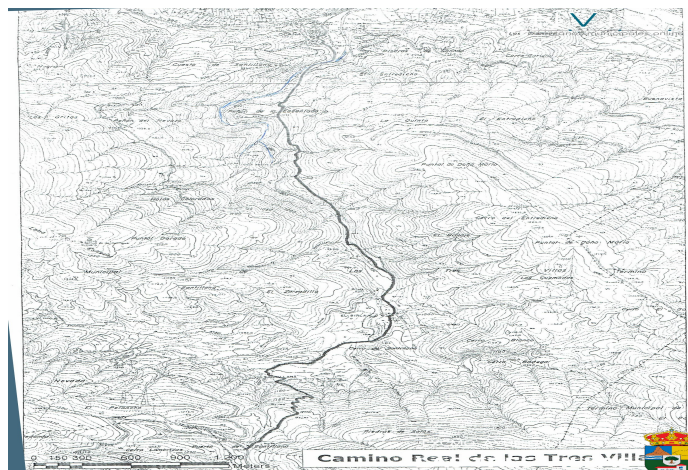
Dirección: Cm Real De Las Tres Villas

Clasificación del Activo: Dominio Público - Uso Público

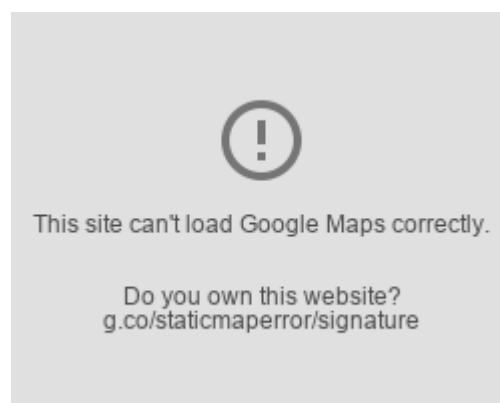
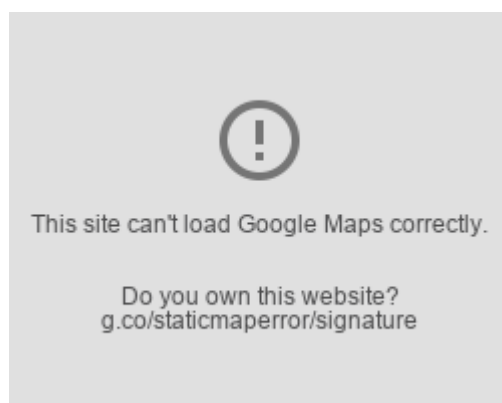
Naturaleza Física: Vías Rústicas

Clasificación Urbanística: No Urbanizable (Rústico)

Destino Funcional: Circulación de vehículos y/o personas



SITUACIÓN Y EMPLAZAMIENTO



DATOS FÍSICOS

Longitud de la vía: No consta

Anchura Máxima de la vía: No consta

Anchura Media de la vía: No consta

Anchura Mínima de la vía: No consta

Límite de la vía. Extremo 1: No consta

Límite de la vía. Extremo 2: No consta

Estado de Conservación: Malo

Coordenadas UTM: 37M 291710 9698538

Coordenadas Geograficas: (X: 37.1263864, Y: -2.7259290)



FICHA: 693

Topographic map of the Camino Real de las Tres Villas in the Sierra de Guadalupe. The map shows the route from San Antonio to San Juan de los Rios, passing through various mountainous terrain. Key locations labeled include San Antonio, San Juan de los Rios, and the Sierra de Guadalupe. The map includes a scale bar at the bottom indicating distances up to 1,200 meters.