



POL 14, PARC 9036

DATOS BÁSICOS

Id de ficha: 675

Código de Ficha: 110201-675

Clasificación de Ficha: Calles, Plazas y Caminos

Denominación: Pol 14, Parc 9036

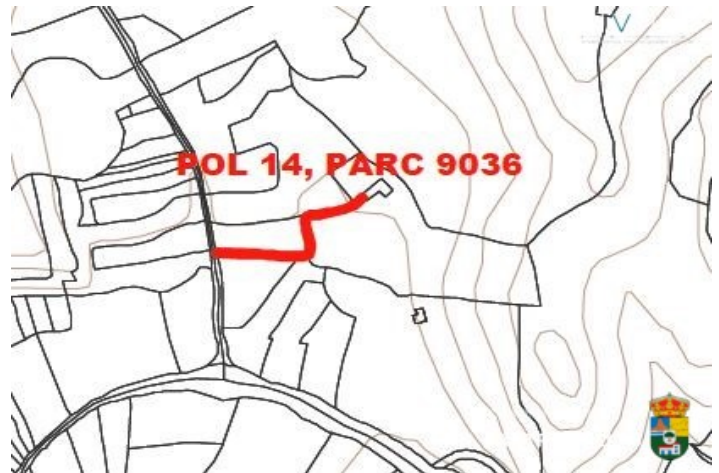
Dirección: Pol 14, Parc 9036

Clasificación del Activo: Dominio Público - Uso Público

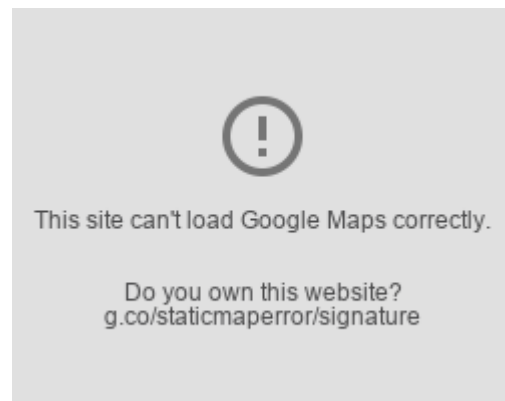
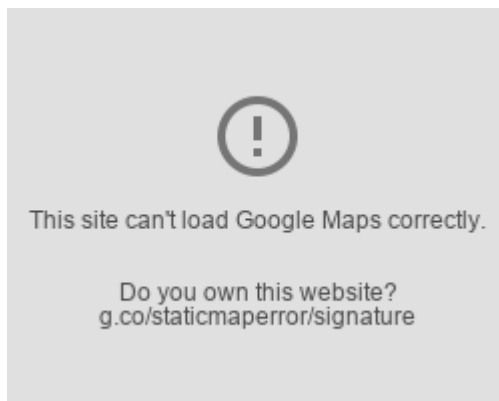
Naturaleza Física: Vías Rústicas

Clasificación Urbanística: No Urbanizable (Rústico)

Destino Funcional: Circulación de vehículos y/o personas



SITUACIÓN Y EMPLAZAMIENTO



DATOS FÍSICOS

Longitud de la vía: No consta

Anchura Máxima de la vía: No consta

Anchura Media de la vía: No consta

Anchura Mínima de la vía: No consta

Límite de la vía. Extremo 1: No consta

Límite de la vía. Extremo 2: No consta

Estado de Conservación: Malo

Coordenadas UTM: 37M 292921 9698961

Coordenadas Geograficas: (X: 37.1372776, Y: -2.7221256)



DATOS CATASTRALES

Referencia Catastral: 04040A014090360000TH

Poligono: 14

Parcela: 9036

Paraje: CAMINO

Observaciones: VÍA DE COMUNICACIÓN DE DOMINIO PÚBLICO

IMÁGENES

