



CAMINO LOS LAOS A DOÑ±A MAR±A

DATOS BÁSICOS

Id de ficha: 672

Codigo de Ficha: 110201-672

Clasificación de Ficha: Calles, Plazas y Caminos

Denominación: Camino Los Laos a DoÑ±a Mar±a

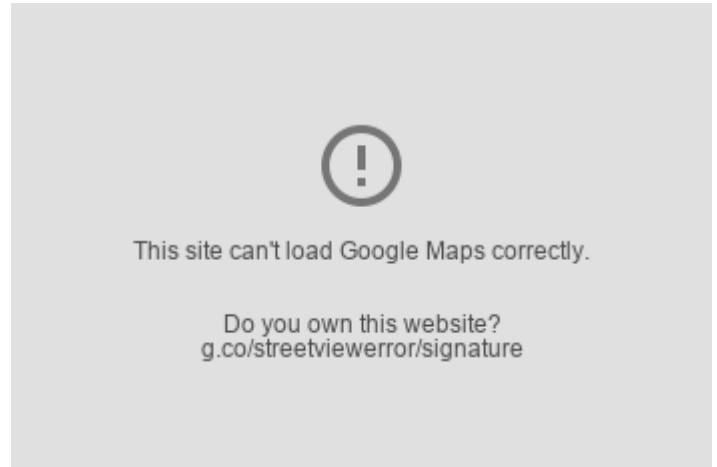
Dirección: Camino Los Laos A DoÑ±a Mar±a

Clasificación del Activo: Dominio Público - Uso Público

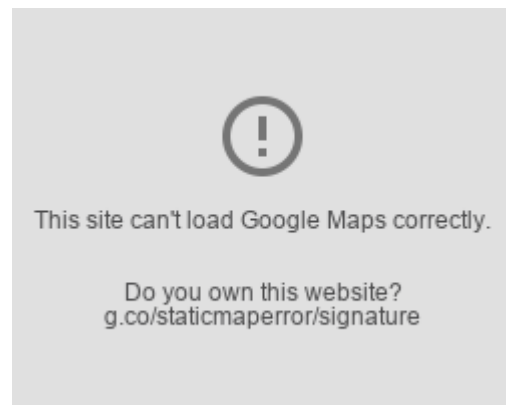
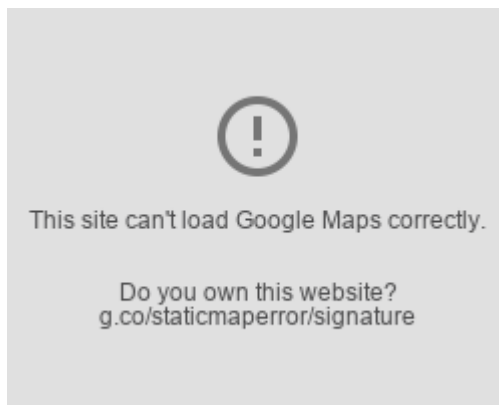
Naturaleza Física: Vías Rústicas

Clasificación Urbanística: No Urbanizable (Rústico)

Destino Funcional: Circulación de vehiculos y/o personas



SITUACIÓN Y EMPLAZAMIENTO



DATOS FÍSICOS

Longitud de la vía: No consta

Anchura Máxima de la vía: No consta

Anchura Media de la vía: No consta

Anchura Mínima de la vía: No consta

Límite de la vía. Extremo 1: No consta

Límite de la vía. Extremo 2: No consta

Estado de Conservación: Malo

Coordenadas UTM: 37M 292996 9699534

Coordenadas Geograficas: (X: 37.1379589, Y: -2.7169384)



DATOS CATASTRALES

Referencia Catastral: 04040A014090350000TU

Polígono: 14

Parcela: 9035

Paraje: CAMINO

Observaciones: VÍA DE COMUNICACIÓN DE DOMINIO PÚBLICO

Referencia Catastral: 04040A012090050000TK

Polígono: 12

Parcela: 9005

Paraje: CAMINO

Observaciones: VÍA DE COMUNICACIÓN DE DOMINIO PÚBLICO

Referencia Catastral: 04040A014090370000TW

Polígono: 14

Parcela: 9037

Paraje: CAMINO

Observaciones: VÍA DE COMUNICACIÓN DE DOMINIO PÚBLICO

IMÁGENES

