



TERRENO EDIFICIO DEPÓSITO LA ESTACIÓN

DATOS BÁSICOS

Id de ficha: 599

Código de Ficha: 100103-599

Clasificación de Ficha: Terrenos No Urbanizables

Denominación: Terreno Edificio Depósito La Estación

Dirección: Polígono 9 Parcela 42

ESTACION. LAS TRES VILLAS (ALMERÍA)

Núcleo Urbano: Doña María

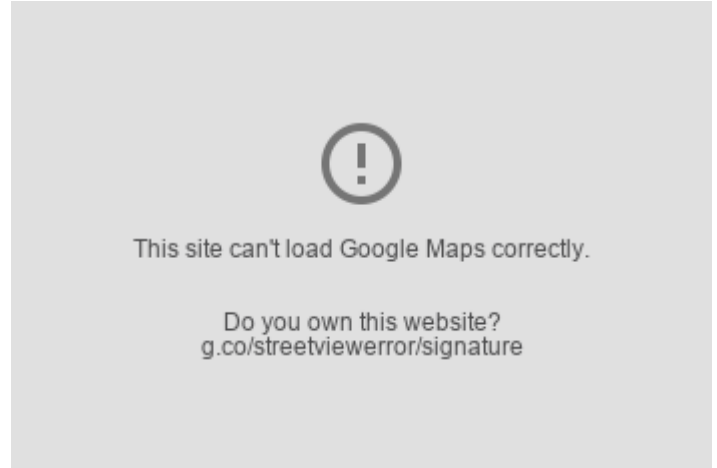
Edificio Asociado: Depósito La Estación (Ficha: 152)

Clasificación del Activo: Dominio Público - Servicio Público

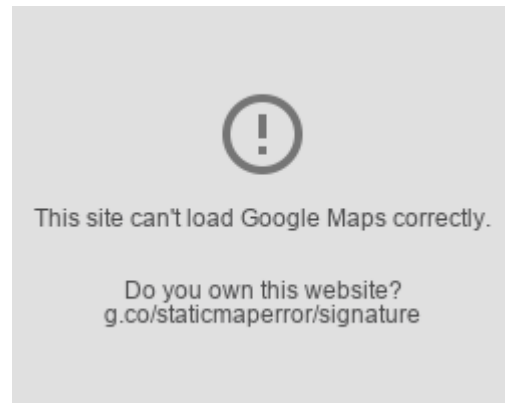
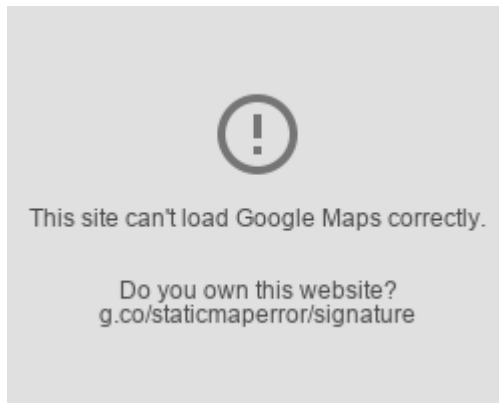
Naturaleza Física: Fincas Rústicas y terrenos

Clasificación Urbanística: No Urbanizable (Rústico)

Destino Funcional: Otros



SITUACIÓN Y EMPLAZAMIENTO



DATOS FÍSICOS

Superficie del Terreno: 26,91 m²

Estado de Conservación: Bueno

Coordenadas UTM: 37M 293355 9702072

Coordenadas Geográficas: (X: 37.1412234, Y: -2.6939973)

Lindero N: No consta

Lindero S: No consta

Lindero E: No consta

Lindero O: No consta



Descripción Física: No consta

DATOS CATASTRALES

Referencia Catastral: 04040A009000420000TF

Poligono: 9

Parcela: 42

Paraje: ESTACION

Observaciones: PASTOS