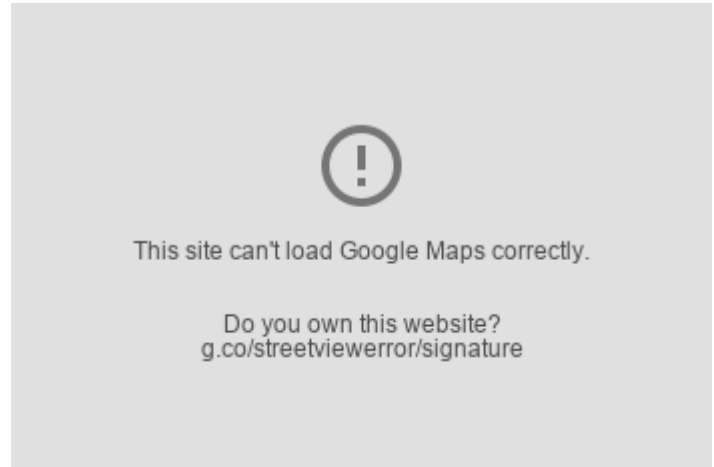




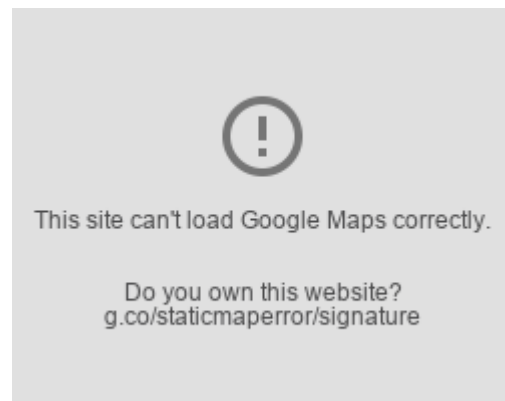
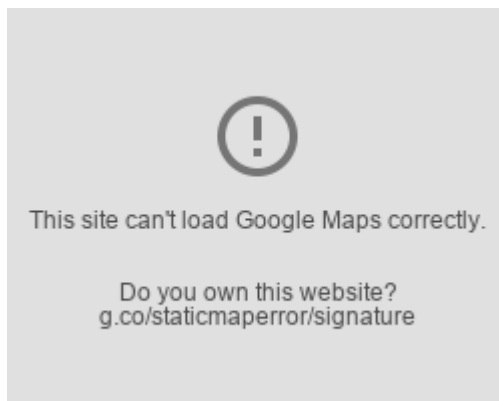
CALLE ISABEL REYES RAMOS

DATOS BÁSICOS

Id de ficha: 391
Código de Ficha: 110201-391
Clasificación de Ficha: Calles, Plazas y Caminos
Denominación: Calle Isabel Reyes Ramos
Dirección: Calle Isabel Reyes Ramos, Ocaña
Núcleo Urbano: Ocaña
Clasificación del Activo: Dominio Público - Uso Público
Naturaleza Física: Vías Urbanas
Clasificación Urbanística: Urbano
Destino Funcional: Circulación de vehículos y/o personas



SITUACIÓN Y EMPLAZAMIENTO



DATOS FÍSICOS

Longitud de la vía: 47,40 m
Anchura Máxima de la vía: 8,20 m
Anchura Media de la vía: 5,80 m
Anchura Mínima de la vía: 3,50 m
Límite de la vía. Extremo 1: Plaza Nicolas Salmeron
Límite de la vía. Extremo 2: Consultorio Medico
Estado de Conservación: Bueno
Coordenadas UTM: 37M 292319 9698560
Coordenadas Geograficas: (X: 37.1318642, Y: -2.7257359)