



PLAZA NICOLÁIS SALMERÁ³N

DATOS BÁSICOS

Id de ficha: 390

Codigo de Ficha: 110201-390

Clasificación de Ficha: Calles, Plazas y Caminos

Denominación: Plaza NicolÁis SalmerÁ³n

Dirección: Plaza NicolÁis SalmerÁ³n

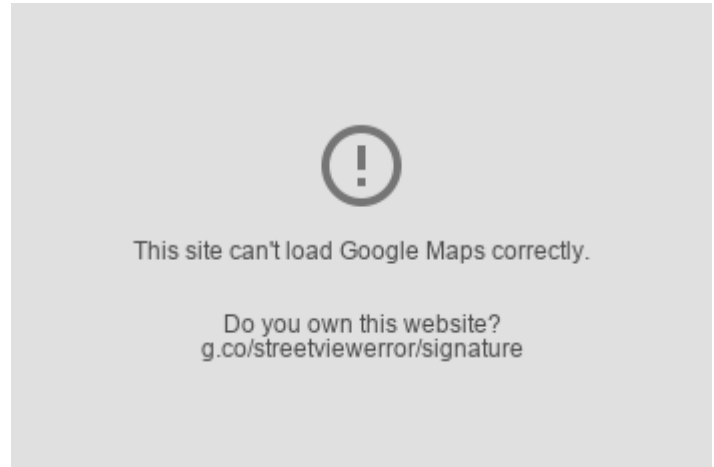
Núcleo Urbano: Ocaña

Clasificación del Activo: Dominio Público - Uso Público

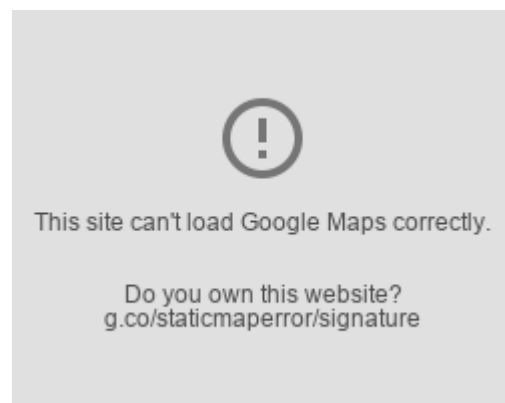
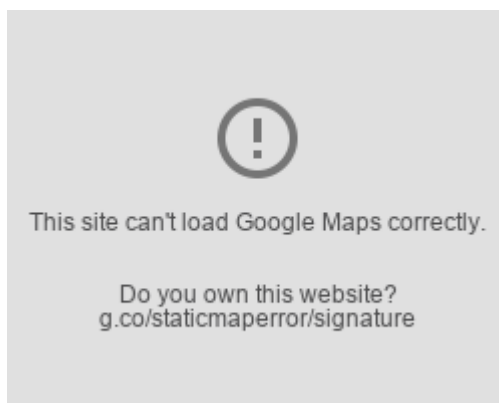
Naturaleza Física: Vías Urbanas

Clasificación Urbanística: Urbano

Destino Funcional: Circulación de vehiculos y/o personas



SITUACIÓN Y EMPLAZAMIENTO



DATOS FÍSICOS

Longitud de la vía: 29,80 m

Anchura Máxima de la vía: 21,70 m

Anchura Media de la vía: 18,10 m

Anchura Mínima de la vía: 14,50 m

Límite de la vía. Extremo 1: Carretera de Almeria

Límite de la vía. Extremo 2: Calle Almazara

Estado de Conservación: Bueno

Coordenadas UTM: 37M 292346 9698521

Coordenadas Geograficas: (X: 37.1321027, Y: -2.7260886)