



CALLE VIRGEN DE FÁÏTIMA

DATOS BÁSICOS

Id de ficha: 374

Codigo de Ficha: 110201-374

Clasificación de Ficha: Calles, Plazas y Caminos

Denominación: Calle Virgen de FÁÏtima

Dirección: Calle Virgen De FÁÏtima

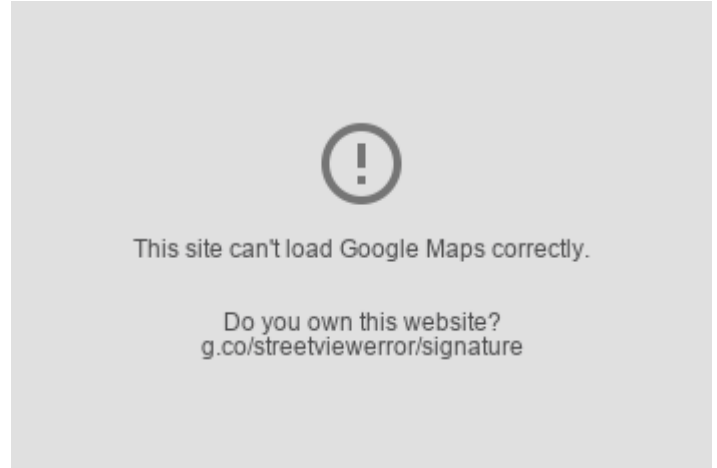
Núcleo Urbano: Doña María

Clasificación del Activo: Dominio Público -
Uso Público

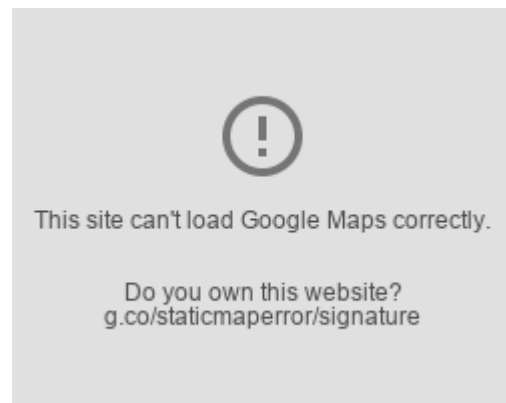
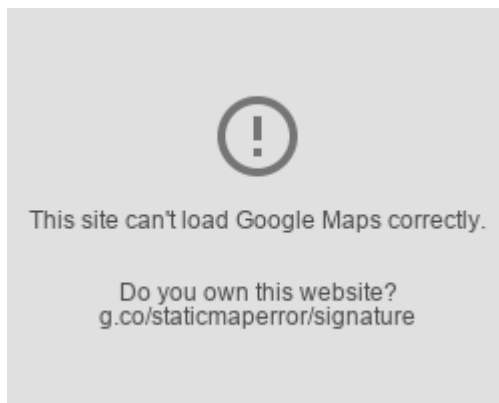
Naturaleza Física: Vías Urbanas

Clasificación Urbanística: Urbano

Destino Funcional: Circulación de
vehiculos y/o personas



SITUACIÓN Y EMPLAZAMIENTO



DATOS FÍSICOS

Longitud de la vía: 27,51 m

Anchura Máxima de la vía: 3,50 m

Anchura Media de la vía: 2,65 m

Anchura Mínima de la vía: 1,80 m

Límite de la vía. Extremo 1: Calle Iglesia

Límite de la vía. Extremo 2: Calle Virgen de FÁÏtima

Estado de Conservación: Bueno

Coordenadas UTM: 37M 292739 9700074

Coordenadas Geograficas: (X: 37.1356555, Y: -2.7120553)