



CAMINO DE LA BALSA

DATOS BÁSICOS

Id de ficha: 366

Codigo de Ficha: 110201-366

Clasificación de Ficha: Calles, Plazas y Caminos

Denominación: Camino de la Balsa

Dirección: Camino De La Balsa

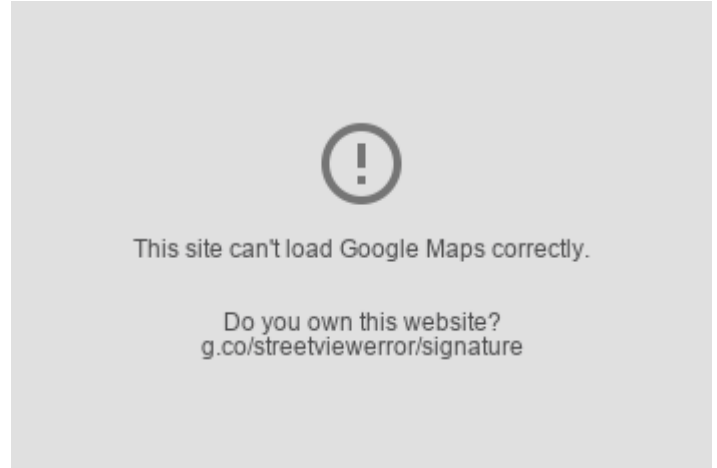
Núcleo Urbano: Doña María

Clasificación del Activo: Dominio Público - Uso Público

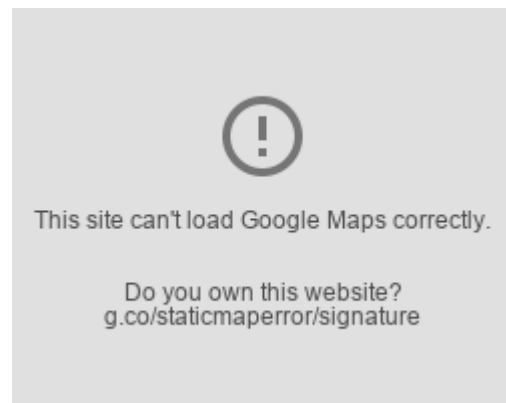
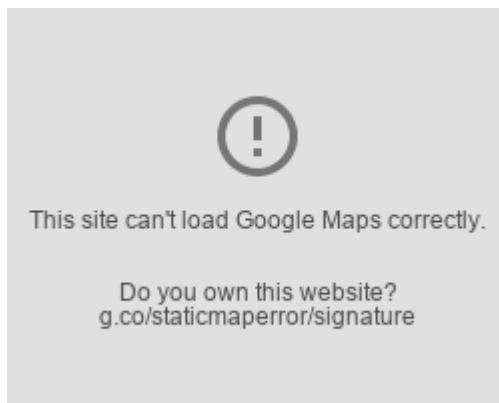
Naturaleza Física: Vías Urbanas

Clasificación Urbanística: Urbano

Destino Funcional: Circulación de vehiculos y/o personas



SITUACIÓN Y EMPLAZAMIENTO



DATOS FÍSICOS

Longitud de la vía: 104,23 m

Anchura Máxima de la vía: 6,60 m

Anchura Media de la vía: 5,62 m

Anchura Mínima de la vía: 4,64 m

Límite de la vía. Extremo 1: Calle Iglesia

Límite de la vía. Extremo 2: Barranco del Liche

Estado de Conservación: Bueno

Coordenadas UTM: 37M 292758 9700125

Coordenadas Geograficas: (X: 37.1358313, Y: -2.7115980)