



PLAZA INMACULADA CONCEPCIÁ“N

DATOS BÁSICOS

Id de ficha: 260

Codigo de Ficha: 110201-260

Clasificación de Ficha: Calles, Plazas y Caminos

Denominación: PLAZA INMACULADA CONCEPCIÁ“N

Dirección: PLAZA INMACULADA CONCEPCIÁ“N

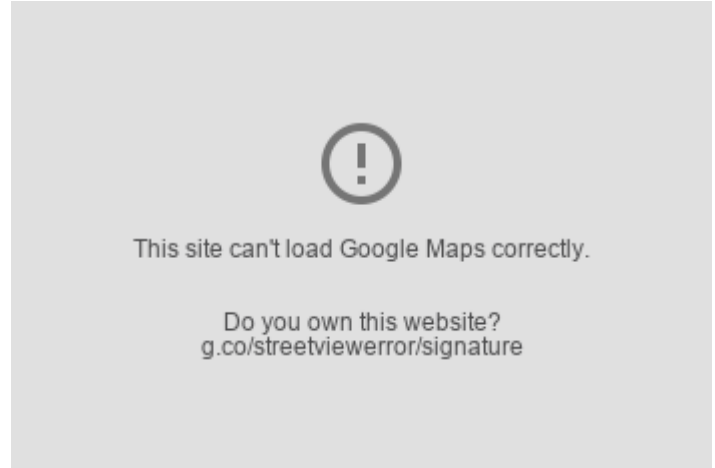
Núcleo Urbano: Escullar

Clasificación del Activo: Dominio Público - Uso Público

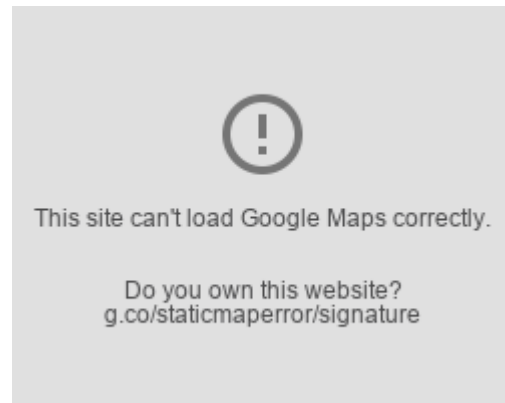
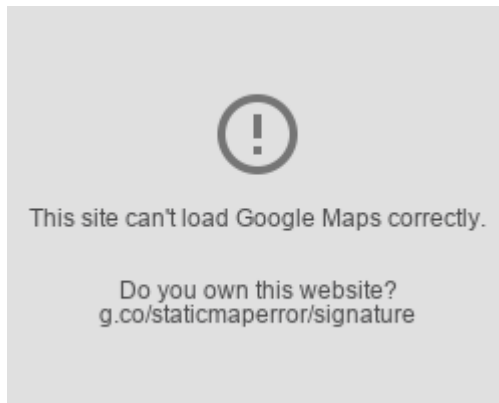
Naturaleza Física: Vías Urbanas

Clasificación Urbanística: Urbano

Destino Funcional: Circulación de vehiculos y/o personas



SITUACIÓN Y EMPLAZAMIENTO



DATOS FÍSICOS

Longitud de la vía: 28,05 m

Anchura Máxima de la vía: 15,81 m

Anchura Media de la vía: 12,50 m

Anchura Mínima de la vía: 9,18 m

Límite de la vía. Extremo 1: Calle Real

Límite de la vía. Extremo 2: Calle Placeta

Estado de Conservación: Bueno

Coordenadas UTM: 37M 297342 9697523

Coordenadas Geograficas: (X: 37.1770159, Y: -2.7351907)