



CALLE PORCHE

DATOS BÁSICOS

Id de ficha: 237

Codigo de Ficha: 110201-237

Clasificación de Ficha: Calles, Plazas y Caminos

Denominación: Calle Porche

Dirección: Calle Porche

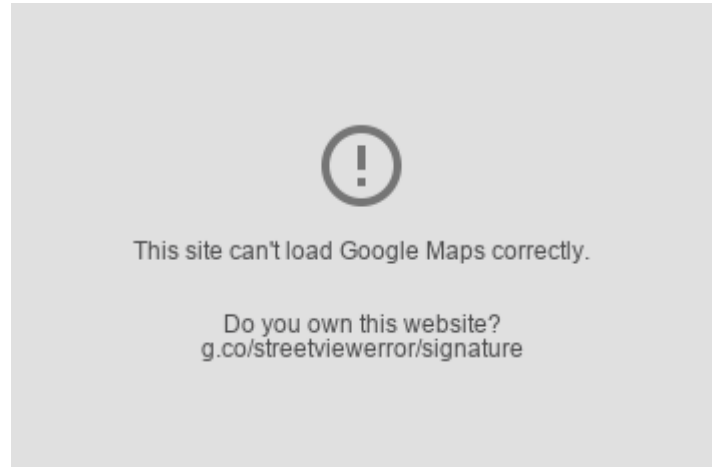
Núcleo Urbano: Ocaña

Clasificación del Activo: Dominio Público - Uso Público

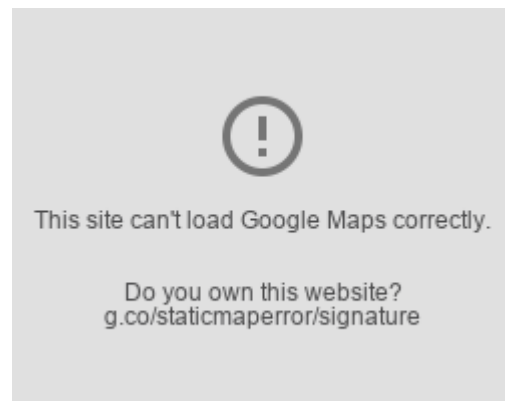
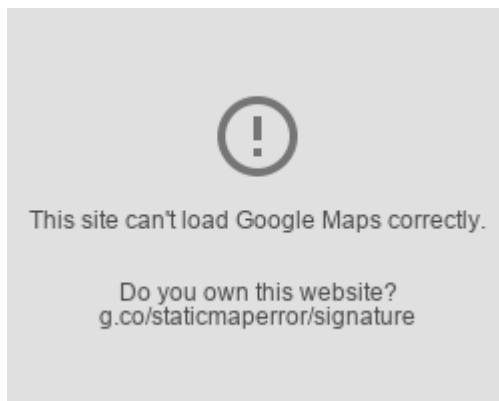
Naturaleza Física: Vías Urbanas

Clasificación Urbanística: Urbano

Destino Funcional: Circulación de vehiculos y/o personas



SITUACIÓN Y EMPLAZAMIENTO



DATOS FÍSICOS

Longitud de la vía: 112,38 m

Anchura Máxima de la vía: 5,08 m

Anchura Media de la vía: 3,43 m

Anchura Mínima de la vía: 1,95 m

Límite de la vía. Extremo 1: Calle Jose Sanchez Aguilar

Límite de la vía. Extremo 2: Calle Carrera

Estado de Conservación: Bueno

Coordenadas UTM: 37M 292242 9698498

Coordenadas Geograficas: (X: 37.1311653, Y: -2.7262978)