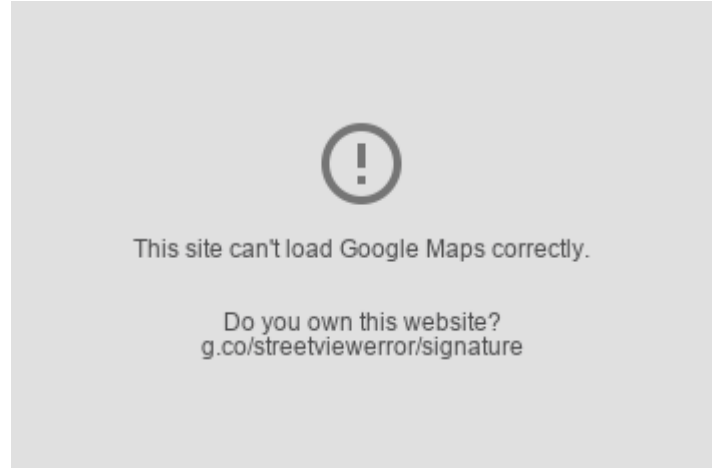




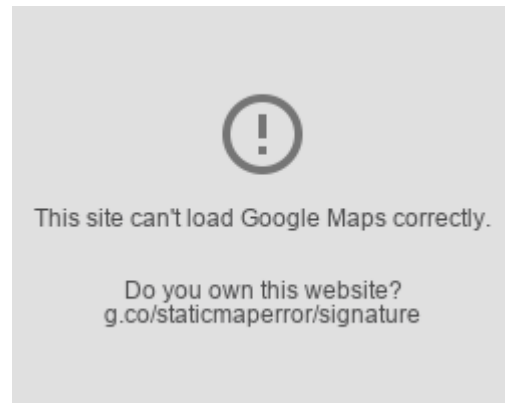
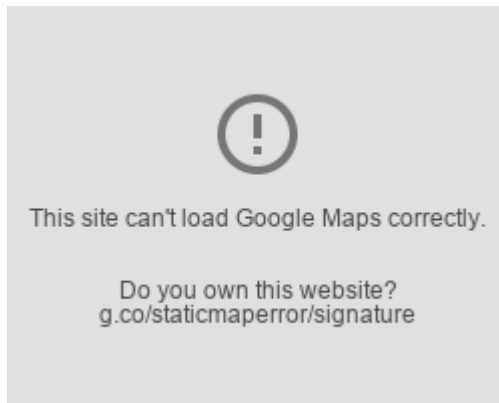
PARCELA EN PAGO DEL CAMINO DEL LUGAR

DATOS BÁSICOS

Id de ficha: 211
Codigo de Ficha: 100103-211
Clasificación de Ficha: Terrenos No Urbanizables
Denominación: Parcela en pago del Camino del Lugar
Dirección: Pago Del Camino Del Lugar
Núcleo Urbano: Escullar
Edificio Asociado: Ninguno
Clasificación del Activo: Bien Patrimonial
Naturaleza Física: Fincas Rústicas y terrenos
Clasificación Urbanística: No Urbanizable (Rústico)
Destino Funcional: Otros



SITUACIÓN Y EMPLAZAMIENTO



DATOS FÍSICOS

Superficie del Terreno: 700,00 m²
Estado de Conservación: Bueno
Coordenadas UTM: 37M 296920 9697530
Coordenadas Geograficas: (X: 37.1732166, Y: -2.7351196)
Lindero N: Finca Privada
Lindero S: Finca Privada
Lindero E: Finca Propiedad del Excelentísimo Ayuntamiento
Lindero O: Carretera
Descripción Física: No consta



DATOS CATASTRALES

Referencia Catastral: 04040A004000720000TD

Poligono: 4

Parcela: 72

Paraje: CM LUGAR

Observaciones: PASTOS