



## CASAS ESCUELAS OCAÑA (PUERTA A)

### DATOS BÁSICOS

**Id de ficha:** 169

**Código de Ficha:** 110101-169

**Clasificación de Ficha:** Edificios

**Denominación:** Casas Escuelas Ocaña  
(Puerta A)

**Dirección:** Calle Macheros


**Núcleo Urbano:** Ocaña

**Clasificación del Activo:** Dominio Público -  
Servicio Público

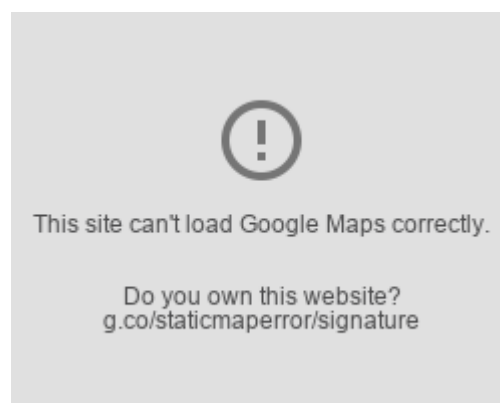
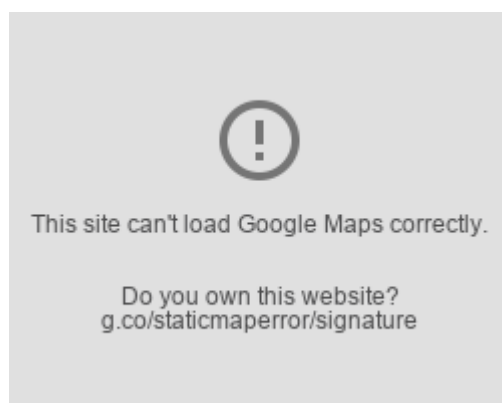
**Naturaleza Física:** Edificios y otras  
construcciones

**Clasificación Urbanística:** Urbano

**Destino Funcional:** Vivienda de Maestros



### SITUACIÓN Y EMPLAZAMIENTO



### DATOS FÍSICOS

**Superficie del Terreno:** 72,00 m<sup>2</sup>

**Superficie Útil:** 57,00 m<sup>2</sup>

**Superficie Construida:** 72,00 m<sup>2</sup>

**Año de Construcción:** 1970

**Plantas Bajo Rasante:** 0

**Plantas Sobre Rasante:** 2

**Estado de Conservación:** Muy Bueno

**Coordenadas UTM:** 37M 292205 9698480

**Coordenadas Geográficas:** (X: 37.1308303, Y: -2.7264614)

**Lindero N:** PARC CATASTRAL 9644811WG2049N0001SQ

**Lindero S:** PARC CATASTRAL 9644001WG2049N0001OQ

Epígrafe 1. Inmuebles



**Lindero E:** PARC CATASTRAL 9644104WG2049N0001JQ

**Lindero O:** PARC CATASTRAL 9643602WG2049N0001FQ

**Descripción Física:** Construcción de planta rectangular con cubierta a dos aguas y fachada de ladrillo visto para uso de casas escuelas.

## DATOS CATASTRALES

**Referencia Catastral:** 9644101WG2049N0001DQ

## IMÁGENES

