POLÃGONO 14 PARCELA 108 LAZAROS. LAS TRES VILLAS (ALMERÃ□A)

DATOS BÁSICOS

Id de ficha: 216
Codigo de Ficha: 100103-216
Clasificación de Ficha: Terrenos No Urbanizables
Denominación: PolÃgono 14 Parcela 108 LAZAROS. LAS TRES VILLAS (ALMERÃ□A)
Dirección: PolÃgono 14 Parcela 108 LAZAROS. LAS TRES VILLAS (ALMERÃ□A)
Núcleo Urbano: Doña María
Edificio Asociado: Ninguno
Clasificación del Activo: Bien Patrimonial
Naturaleza Fisica: Fincas Rústicas y terrenos
Clasificación Urbanistica: No Urbanizable (Rústico)
Destino Funcional: Otros

SITUACIÓN Y EMPLAZAMIENTO



DATOS FÍSICOS

Superficie del Terreno: 71.545,00 m^2
Estado de Conservación: Bueno
Coordenadas UTM: 37M 292797 9699251
Coordenadas Geograficas: (X: 37.1361700, Y: -2.7195024)
Lindero N: AutorÃa A 92 y Parcela 124 Del PolÃgono 14
Lindero S: RÃo Nacimiento
Lindero E: Los LÃizaros
Lindero O: Parcela 121,97 y 90 Del PolÃgono 14

Descripción Física: Parcela rÃºstica de 7,1545 Ha, formada por subparcela de 7,1217 Ha con tipo de cultivo Pastos y subparcela de 0,0029 Ha con tipo de cultivo Improductivo.

DATOS CATASTRALES

Referencia Catastral: 04040a014001080000TA
Poligono: 14
Parcela: 108
Paraje: LAZAROS
Observaciones: PASTOS

IMÁGENES

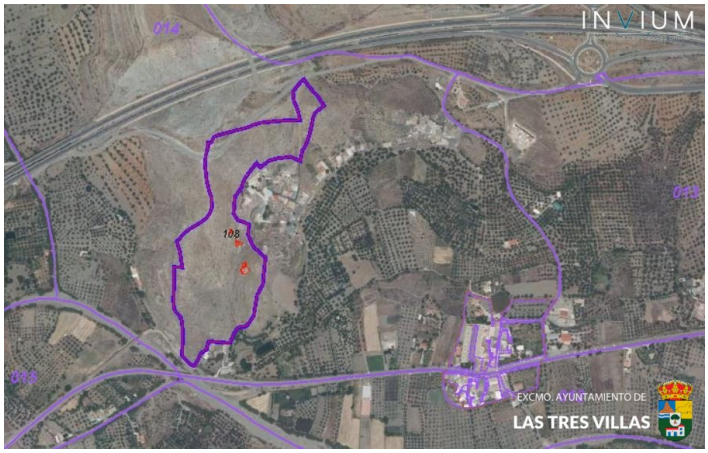
INVIUM
108
EXCMO. AYUNTAMIENTO DE
LAS TRES VILLAS

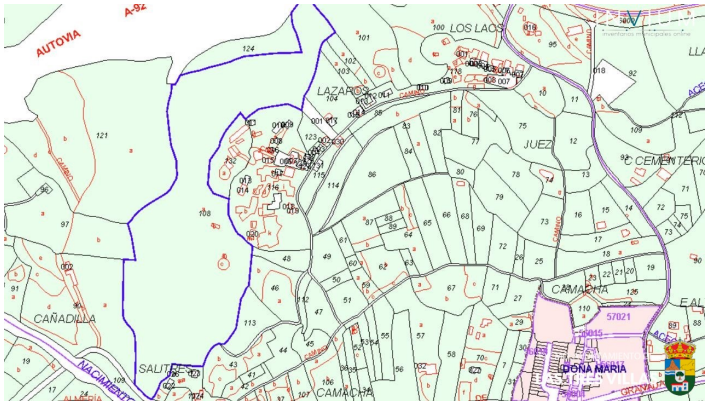
AUTOVIA
A-92
LOS LAOS
LAZARO
JUEZ
CEMENTERIO
CAMACHA
CAÑADILLA
SALITRE
CAMACHA
DOÑA MARIA
57021